





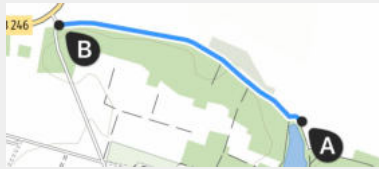



Wandergottesdienst

Und ob ich schon wanderte...
 am 18. April 2021 zwischen 12 und 14 Uhr am Ziel
 Wählen Sie die Strecke, die zu Ihnen passt.

Von Schünow	Schnell oder Schön	5,3 - 6,4 km
<p>Schnell: Am südlichen Ortsende nach rechts, dem Plattenweg 3 km Richtung Gadsdorf folgen. Dann rechts dem Fontaneweg F4 folgen. Über die Hölle oder an ihr vorbei bis zum „Hafen“.</p> <p>Schön: Am südlichen Ortsende wenden Sie sich nach links, gehen. Bei der nächsten Möglichkeit rechts Richtung Horstfelde und nach 700 Metern wieder rechts in Richtung Wald. Folgen Sie dem Weg am Waldrand und wenden sich im Wald bei nächster Gelegenheit (B) nach rechts. Nach 250 Metern verläuft der Pfad links hinauf zum Saalower Höllenberg (C). Nach dem dieser überquert ist gehen Sie den geraden Weg hinunter, bis sie den südlichen Waldrand (D) erreichen. Hier sollten Sie auf den Fontaneweg F4 stoßen, dem Sie nach rechts folgen.</p>		

<p>Von Glienick</p> <p>Die weiteste Strecke von allen , aber auch die ehrenvollste: Sie verlassen Glienick auf dem Schünower Weg welcher über den Zuckerberg hinweg zum Glienicker Weg in Schünow wird. Einmal über die B 246 und sie haben die Schünower Kirche erreicht. Von hier aus gilt die Schünower Beschreibung.</p>	<p>Weit und sehr ehrenvoll</p> 	<p>8,9 - 10 km</p> 
<p>Von Nunsdorf</p> <p>An der Kirche startend folgen Sie der Dorfstraße bis ins Gewerbegebiet (B). Dort kreuzen Sie den Kreuzweg und folgen dem Triftweg, vorbei am Teerutenberg, 2km und biegen dort nach rechts in Richtung Gadsdorf ab. Nach weiteren 2,2 km folgen Sie rechts dem Fontaneweg F4, vorbei am Höllenberg oder über diesen hinweg bis zum „Hafen“.</p>	<p>Die Schnellbahn</p> 	<p>6,7 km</p> 

<p>Von Gadsdorf</p> <p>Start in der Ortsmitte (A). Um die Ecke in Richtung Christinendorf geht zwischen den Hausnummern 20 und 22 (B) der Weg nach rechts. Nach 350 m wenden Sie sich nach links und folgen diesem Weg bis um die Nordspitze des großen Sees herum.</p>	<p>Naheliegend</p> 	<p>2,7 km</p> 
<p>Von der B246 aus</p> <p>An der B246 zwischen Nunsdorf und Christinendorf finden Sie am Abzweig Gadsdorf einen Parkplatz von dem aus Sie nach 1,8 km ans Ziel gelangen.</p>	<p>Für Spaziergänger</p> 	<p>1,8 km</p> 
<p>Von Lüdersdorf</p> <p>Von der Businsel (A) folgen Sie der Lüdersdorfer Dorfstraße L70 in Richtung Alexanderdorf etwa 1,1 km. Hier (C) gehen Sie etwa 700 m nach links und sehen dann (D) auf der rechten Seite den Erdwall bei Gadsdorf, den sie längs überqueren oder passieren können. Der Weg zum Wall ist auf der Karte nicht eingezeichnet, aber real vorhanden. In Gadsdorf suchen sie die Hausnummern 20 und 22 zwischen denen Sie nach links weiter der Gadsdorfer Beschreibung folgen.</p>	<p>Ein Stück Landstraße</p> 	<p>5,2 km</p> 

<p>Von Christinendorf</p>	<p>Der gute Mittelweg</p>	<p>4,4 km</p>
<p>Folgen Sie der Kirchstraße bis zum Strumpf und durchqueren Sie diesen. Über die Straße gelangen Sie zum Friedhof (B). Sie folgen dem Weg bis zur Straße K7229 nach Gasdorf. Auch diese überqueren Sie und gehen am Vereinsheim des MFV Höllenberg (C) am Waldrand entlang. Sie folgen ab hier auch dem Fontaneweg F4, der bis zum Ziel ausgeschildert ist.</p>		
<p>Von Märkisch Wilmersdorf</p>	<p>Für märkische Wandersmänner und -frauen</p>	<p>8 km</p>
<p>Von der Kirche (A) wenden Sie sich in Richtung Dorfgemeinschaftshaus und von diesem aus verlassen Sie den Ort über den Christinendorfer Weg. Sie folgen ihm 3,5 km bis zur Christinendorfer Allee (C). Hier gehen Sie kurz nach links und dann wieder rechts auf der Landstraße ca. 350 m bis sie links zum Friedhof gehen. Ab hier folgen Sie der Christinendorfer Beschreibung.</p>		

Beginnen Sie an einer der Kirchen bzw. In Lüdersdorf und Gadsdorf an den Haltestellen im Ort. Am Ziel erwartet Sie zwischen 12 und 14 Uhr ein Wandersegen, die Begegnung mit anderen Wanderern und die ein oder andere Entdeckung. Der Gottesdienst hat bereits begonnen, wenn Sie den ersten Schritt tun.